



มรภ.อุตรดิตถ์(หนังสือภายนอก)  
เลขรับ..... 4209 .....  
วันที่... ๑๐.๖.๖7 เวลา... 15:13 .....

ที่ มท ๐๗๑๔.๓/ว ๑๑๔๘๓

กรมโยธาธิการและผังเมือง  
๒๑๘/๑ ถนนพระรามที่ ๒  
เขตพญาไท กทม. ๑๐๔๐๐

๒๘ มิถุนายน ๒๕๖๗

เรื่อง การวางและจัดทำผังเมืองรวมเมือง/ชุมชน ประจำปีงบประมาณ พ.ศ. ๒๕๖๗ จำนวน ๓๔ ผัง

เรียน อธิการบดีมหาวิทยาลัยราชภัฏอุตรดิตถ์

สิ่งที่ส่งมาด้วย ๑. คำบรรยายแนวเขตผังเมืองรวมเมือง/ชุมชน ประจำปีงบประมาณ พ.ศ. ๒๕๖๗ จำนวน ๓๔ ผัง  
๒. แผนที่แสดงเขตของผังเมืองรวมเมือง/ชุมชน ประจำปีงบประมาณ พ.ศ. ๒๕๖๗ ขนาด A๓ จำนวน ๓๔ ผัง  
๓. แผนที่แสดงเขตของผังเมืองรวมเมือง/ชุมชน ประจำปีงบประมาณ พ.ศ. ๒๕๖๗ บนแผนที่ของกรมแผนที่ทหาร ขนาด A๓ จำนวน ๓๔ ผัง  
๔. รายชื่อผังเมืองรวมเมือง/ชุมชน ประจำปีงบประมาณ พ.ศ. ๒๕๖๗ พร้อม QR Code จำนวน ๓๔ ผัง

ด้วยกรมโยธาธิการและผังเมือง ได้มีการกำหนดเขตท้องที่ที่จะวางและจัดทำผังเมืองรวมเมือง/ชุมชน ประจำปีงบประมาณ พ.ศ. ๒๕๖๗ จำนวน ๓๔ ผัง เพื่อดำเนินการออกประกาศกระทรวงให้ใช้บังคับผังเมืองรวมตามพระราชบัญญัติการผังเมือง พ.ศ. ๒๕๖๒

กรมโยธาธิการและผังเมือง ขอความอนุเคราะห์ หากหน่วยงานของท่านมีที่ดิน ถนน กฎหมายหรือระเบียบ รวมทั้งโครงการก่อสร้างอาคารต่าง ๆ ในบริเวณพื้นที่ที่จะวางและจัดทำผังเมืองรวมเมือง/ชุมชน ประจำปีงบประมาณ พ.ศ. ๒๕๖๗ จำนวน ๓๔ ผัง ที่ได้ลงนามอนุญาต/อนุมัติแล้ว โปรดแจ้งรายละเอียดพร้อมส่งสำเนาเอกสารที่เกี่ยวข้องให้กรมทราบ ภายในระยะเวลา ๙๐ วัน นับตั้งแต่ได้รับหนังสือฉบับนี้ เพื่อกกรมจะได้นำข้อมูลมาใช้ประกอบการวางและจัดทำผังเมืองรวมดังกล่าว โดยสามารถดาวน์โหลดข้อมูลได้ที่ URL: <http://tinyurl.com/29hgavlg> หรือดาวน์โหลดข้อมูลรายผังตาม QR Code รายละเอียดปรากฏตามสิ่งที่ส่งมาด้วย ทั้งนี้ หากมีความเห็นและข้อเสนอแนะประการใดเกี่ยวกับการวางผังเมืองรวมในแต่ละพื้นที่โปรดแจ้งให้กรมโยธาธิการและผังเมืองทราบด้วย

จึงเรียนมาเพื่อโปรดพิจารณา

ขอแสดงความนับถือ

ว่าที่ร้อยเอก

(ธีรพงศ์ คุรุสดีถกานันท์)

รองอธิบดี ปฏิบัติราชการแทน  
อธิบดีกรมโยธาธิการและผังเมือง











๓ นายแพทย์ ๕ เรืออากาศตรี  
19 ต.ค. 2567

สำนักวิศวกรรมผังเมือง  
ส่วนแผนที่  
โทร. ๐ ๒๒๐๑ ๘๑๐๓  
โทรสาร ๐ ๒๒๔๕ ๙๖๖๐













ข้อมูลสำหรับตรวจสอบผัง  
Username: RJU67010637  
Password: H71taE96













QR Code ข้อมูลสำหรับหน่วยงานที่ไม่มีเขตตามกฎหมายในความรับผิดชอบ

จำนวน ๓๔ ผัง

| ลำดับ | QR Code   | ลำดับ | QR Code   |
|-------|---|-------|---|
| ๑     |    | ๒     |    |
|       | ผังเมืองรวมชุมชนกุสุมาลย์<br>จังหวัด สกลนคร   |       | ผังเมืองรวมชุมชนเกาะคา<br>จังหวัด ลำปาง   |
| ๓     |   | ๔     |   |
|       | ผังเมืองรวมชุมชนต้องชัย<br>จังหวัด กาฬสินธุ์  |       | ผังเมืองรวมชุมชนดงหลวง<br>จังหวัด มุกดาหาร  |
| ๔     |  | ๕     |  |
|       | ผังเมืองรวมชุมชนดอนพุด<br>จังหวัด สระบุรี   |       | ผังเมืองรวมชุมชนเดิมบางนางบวช<br>จังหวัด สุพรรณบุรี                                   |
| ๕     |  | ๖     |  |
|       | ผังเมืองรวมชุมชนท่าตะโก<br>จังหวัด นครสวรรค์  |       | ผังเมืองรวมชุมชนท่าปลา<br>จังหวัด อุดรดิตถ์   |
| ๖     |  | ๗     |  |
|       | ผังเมืองรวมชุมชนท่าลี่<br>จังหวัด เลย   |       | ผังเมืองรวมชุมชนท่าวังผา<br>จังหวัด น่าน  |



|    |   |    |   |
|----|---|----|---|
| ๑๑ |    | ๑๒ |    |
|    | ผังเมืองรวมชุมชนตัวชบุรี<br>จังหวัด ร้อยเอ็ด  |    | ผังเมืองรวมชุมชนากลาง<br>จังหวัดหนองบัวลำภู   |
| ๑๓ |    | ๑๔ |    |
|    | ผังเมืองรวมชุมชนนาทวี<br>จังหวัดสงขลา   |    | ผังเมืองรวมชุมชนนายายอาม<br>จังหวัดจันทบุรี   |
| ๑๕ |   | ๑๖ |   |
|    | ผังเมืองรวมชุมชนนาแห้ว<br>จังหวัดเลย  |    | ผังเมืองรวมชุมชนบ้านดุง<br>จังหวัดอุดรธานี  |
| ๑๗ |  | ๑๘ |  |
|    | ผังเมืองรวมชุมชนประทาย<br>จังหวัดนครราชสีมา   |    | ผังเมืองรวมชุมชนเฝ้าไร่<br>จังหวัดหนองคาย   |
| ๑๙ |  | ๒๐ |  |
|    | ผังเมืองรวมชุมชนพรเจริญ<br>จังหวัดบึงกาฬ  |    | ผังเมืองรวมชุมชนภูเขียว<br>จังหวัดชัยภูมิ   |
| ๒๑ |  | ๒๒ |  |
|    | ผังเมืองรวมชุมชนภูเรือ<br>จังหวัดเลย  |    | ผังเมืองรวมชุมชนย่านตาขาว<br>จังหวัดตรัง  |

|    |   |    |   |
|----|---|----|---|
| ๒๓ |    | ๒๔ |    |
|    | ผังเมืองรวมชุมชนลืออำนาจ<br>จังหวัด อำนาจเจริญ                                      |    | ผังเมืองรวมชุมชนวาปีปทุม<br>จังหวัด มหาสารคาม   |
| ๒๕ |    | ๒๖ |    |
|    | ผังเมืองรวมชุมชนวิเศษชัยชาญ<br>จังหวัด อ่างทอง                                      |    | ผังเมืองรวมชุมชนเวียงสระ<br>จังหวัด สุราษฎร์ธานี                                      |
| ๒๗ |   | ๒๘ |   |
|    | ผังเมืองรวมชุมชนวงน้อย<br>จังหวัด ขอนแก่น   |    | ผังเมืองรวมชุมชนศรีวิไล<br>จังหวัด บึงกาฬ   |
| ๒๙ |  | ๓๐ |  |
|    | ผังเมืองรวมชุมชนศรีสงคราม<br>จังหวัด นครพนม   |    | ผังเมืองรวมชุมชนสำโรง<br>จังหวัด อุบลราชธานี  |
| ๓๑ |  | ๓๒ |  |
|    | ผังเมืองรวมชุมชนห้วยคต<br>จังหวัด อุทัยธานี   |    | ผังเมืองรวมชุมชนทิวตะพาน<br>จังหวัด อำนาจเจริญ  |
| ๓๓ |  | ๓๔ |  |
|    | ผังเมืองรวมเมืองแม่ฮ่องสอน<br>จังหวัด แม่ฮ่องสอน                                    |    | ผังเมืองรวมเมืองสระแก้ว<br>จังหวัด สระแก้ว  |